



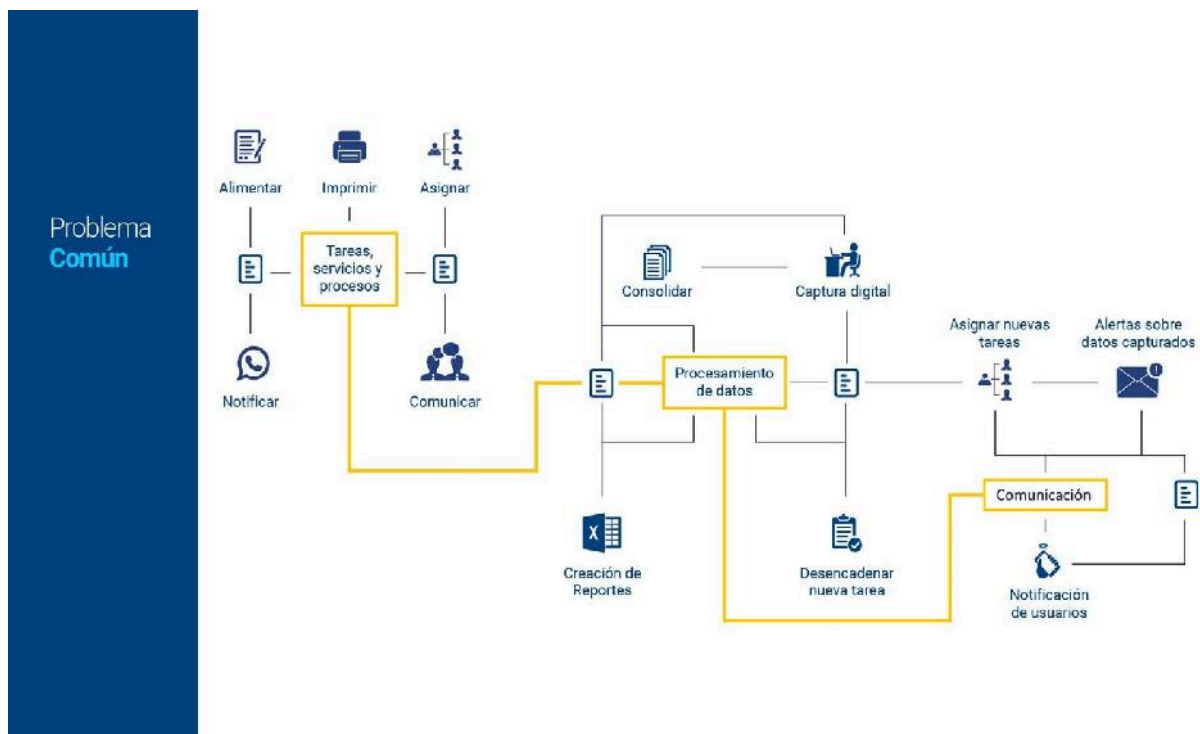
Cambie sus formatos en papel por formularios digitales móviles, para que tome mejores decisiones con información veraz y oportuna

Evidencias REALES con formularios digitales móviles para que reemplace sus costosos formatos en papel [manteniendo su diseño] y logre mayor rentabilidad en sus operaciones y una prestación de servicio extraordinaria.

El problema

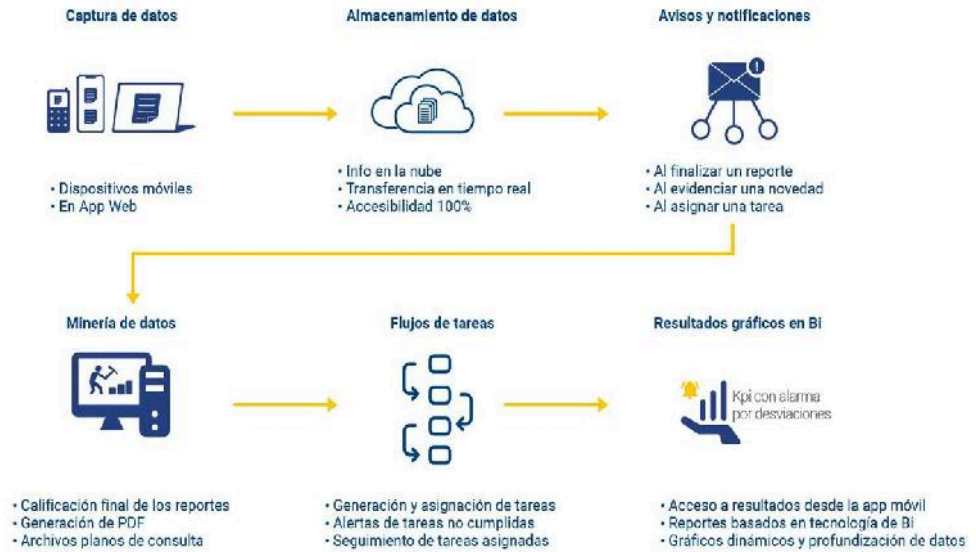
Muchas organizaciones siguen dependiendo para sus decisiones, de registros manuales en formatos de papel como única evidencia de la prestación del servicio donde sus clientes. Esto hace que sea la confianza la única herramienta para garantizar en terreno, la ejecución de dichas actividades en los tiempos y calidad esperados por el cliente y así asegurar los objetivos de rentabilidad y competitividad requeridos.

El desafío es mayor si estas evidencias también hacen parte de la documentación que soporta la entrega del servicio y aceptación del mismo por parte del cliente ya que afectan la facturación del mismo, genera reproceso por transcripción o copias de documentos y afecta la percepción del cliente por las demoras en envío de información e insatisfacción por falta credibilidad de dichos soportes.



La Solución:

KONTROLID es una solución móvil/web empresarial de captura de información, gestión de tareas y generación de evidencias reales, que reemplaza los formatos en papel manteniendo su diseño y permite certificar en tiempo real las actividades realizadas en campo.



[Ver video aquí.](#)



Cambie sus formatos en papel por formularios digitales móviles, para que tome mejores decisiones con información veraz y oportuna

M ENOS PAPEL es M AYOR VALOR para sus clientes.

M ENOS PAPEL es M AYOR RENTABILIDAD de sus operaciones.

M ENOS PAPEL es M EJOR DESEM PEÑO en sus procesos.

M ENOS PAPEL es M AYOR SEGURIDAD en sus actividades.

M ENOS PAPEL es INFORM ACION a tiempo y completa.

M ENOS PAPEL es M EJOR CALIDAD en el servicio.

M ENOS PAPEL es M AYOR COM PROM ISO ambiental.

M ENOS PAPEL es M AYOR SATISFACCION laboral.

Organizaciones que podemos ayudar ..

1. Que ofrecen servicios y éstos son realizados externamente o donde los clientes.
2. Que tienen actividades o ejecutan tareas que son registradas con formatos en papel diligenciados manualmente (Protocolos/ Controles/ Registros/ Visitas de Inspección / Auditorías/ Encuestas/ Chequeos/ Entrenamientos en Sitio / Seguimiento y Entrega de Mercancías) .
3. Que requieren comunicar evidencias a los clientes externos y/o internos en tiempo real.
4. Que necesitan que la información que se recolecta en terreno pueda visualizarse / exportarse o integrarse fácilmente a sus sistemas actuales (CRM / ERP / SPSS/ GIS, etc).

Ventajas competitivas:

¿ **FORMATOS:** Somos la única solución del mercado que entrega los formatos diligenciados exactamente (o mejorados!) a los que usa el cliente pudiendo incorporar consecutivos, lo que facilita una transición rápida desde lo familiar y aceptación inmediata por el área de Calidad o Sistemas integrados de Gestión.

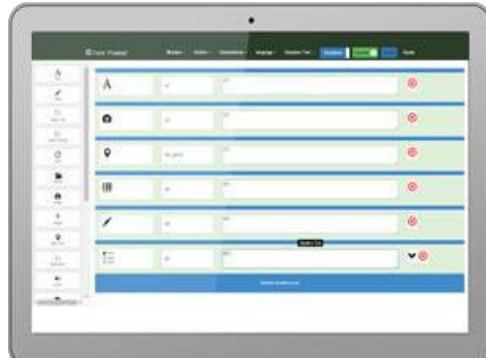
PROGRAMACIÓN PREDIAL DE SUMINISTRO DE AGUA PARA RIEGO						2010-2011						
PROGRAMACIÓN DEL: Del 00 de sept. al 09 de sept. de 2010						PÁGINA 1 DE 1						
NOTA: CABE RESALTAR QUE LOS DÍAS DE SUMINISTRO DE AGUA PARA RIEGO PROGRAMADO EN EL FREDO SON LOS IDENTIFICADOS EN LAS CASILLAS CON X. LAS CASILLAS QUE SE ENCUENTRAN EN BLANCO, CORRESPONDEN A LOS DÍAS QUE EL FREDO NO TIENE PROGRAMACIÓN DE SERVICIO.												
INFORMACIÓN:												
CANAL	CODIGO	NOMBRE DEL FREDO	NOMBRE DEL JEHUARO	AREAS	DOTACION DE AGUA (L/S)	PROGRAMACIÓN DEL: Del 00 de sept. al 09 de sept. de 2010						
						LUN	MAR	MIE	JUE	VI	SAB	DOM
NORTE	4A138A	BUENDÍA	INVERFALMARES Y CIA S.A.S	47.55	100	X	X	X	X	X	X	X
NORTE	4A0350	SANTA MÓNICA	JUAN M.D.VENGOCHECA BOCA S.BENC	30	100	X	X	X	X	X	X	X
NORTE	4A0370	LUCILA N 2	JUAN M.D.VENGOCHECA BOCA S.BENC	20	100	X	X	X	X	X	X	X
NORTE	4A0690	MANGOS NUEVOS	DANANCIRO LOG MANGOS DEL MAGD	60	50	X	X	X	X	X	X	X
NORTF	4A0470	MANGOS VIEJOS	DANANCIRO LOG MANGOS DEL MAGD	50	50	X	X	X	X	X	X	X
NORTE	4A1040	NAHANJILLOS UNO	AGROINVESTIONES LA CEIBA S.A.S	48	100	X	X	X	X	X	X	X
NORTE	4A103A	NARANJITOS DOS	AGROINVESTIONES LA CEIBA S.A.S	46		X	X	X	X	X	X	X
NORTE	4A1380	LA PALMA	HESTINSA S.A. LUIS A.	41.6	100	X	X	X	X	X	X	X
NORTE	4A1110	JULIA CAROLINA	AGROINDUSTRIAL S.GABRIEL LTCA	32.76	80	X	X	X	X	X	X	X
NORTE	4A0300	LA LUCY	SERN DIEGO S.A.	46.26	85	X	X	X	X	X	X	X
NORTE	4A0420	NEERLANDIA	AGROP S RARRIRI LTDA	100	85	X	X	X	X	X	X	X
NORTE	4A0400	SANTA ANA	AGROP S RARRIRI LTDA	45.23	80	X	X	X	X	X	X	X
NORTE	4A0340	LOS LLANOS	AGROP S GABRIEL LTDA.	30	100	X	X	X	X	X	X	X
NORTE	4A0380	LA GAITANA	AGROP S GABRIEL LTDA.	15	15	X	X	X	X	X	X	X
NORTE	4A0540	BUHUELOS	BOO.AGRIICOLA DEL TORIBO S.A	32	200	X	X	X	X	X	X	X

COLVISIG DEL CARIBE LTDA.		CODIGO: FPS04-2		
LISTA DE CHEQUEO DE INSPECCIONES		FECHA: 01/04/2016		
PUESTO:		PÁGINA: 1 de 2		
UBICACION:	INSTALACIONES EN GRAL.	FECHA:	NUMERO DE INSTRUCCIONES:	
RIESGO FISICO		SI	NO	NO APLICA
Iluminación deficiente		X		
Alta o bajas temperaturas		X		
Exposición a ruido		X		
Radiaciones no ionizantes		X		
Vibraciones en el punto de trabajo		X		
RIESGOS LOCALIVOS				
Trabajos en malas condiciones		X		
Escasas en malas condiciones		X		
Sistemas eléctricos defectuosos		X		
Exceso riesgo de incendio por exposición en el punto de trabajo		X		
RIESGO ERGONOMICO				
Existe postura prolongada más del 70% de la jornada de pie		X		
Existe postura prolongada más del 70% de la jornada de sentado		X		
La sala se encuentra en mal estado		X		
RIESGO BIOLÓGICO				
Exposición a Animales y/o Insectos		X		
Riesgo		X		
Existe un ambiente insalubre		X		
RIESGO QUIMICO				
Exposición a Materia tóxicas		X		
Exposición a Materia radiactivas		X		
RIESGO DE EMERGENCIA				
Existe plan de emergencia		X		
Existe equipo de alarma		X		
Conocimiento del plan de emergencia del punto		X		
Existencia en buenas condiciones		X		

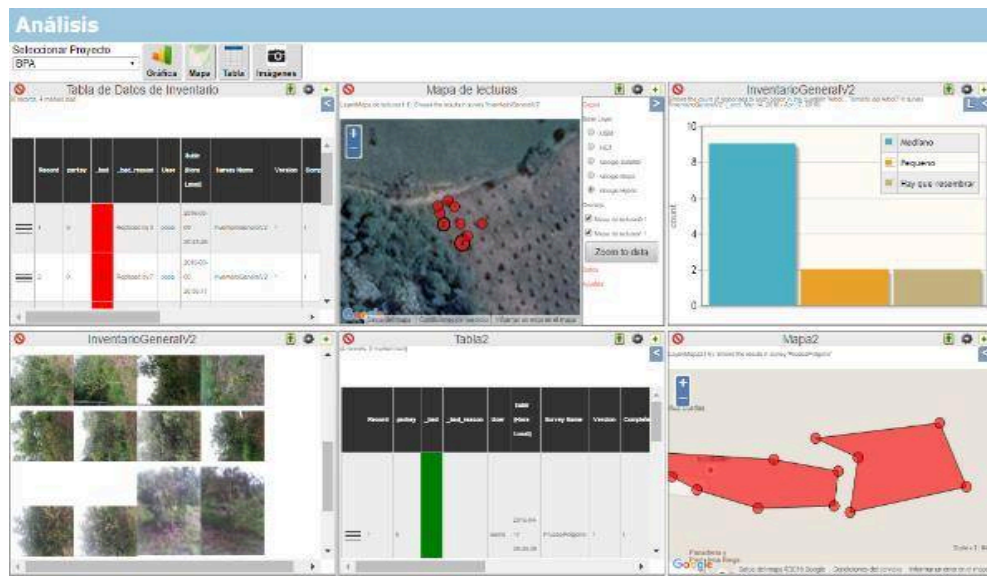


Cambie sus formatos en papel por formularios digitales móviles, para que tome mejores decisiones con información veraz y oportuna

- ¿ **VERSATILIDAD:** Captura de datos a través de formularios dinámicos con más de 25 opciones que pueden ser construidas por el usuario con sofisticadas alternativas (apariciencia / restricciones/ aleatoriedad/ multimedia/ huellas dactilares/ Cédulas de Ciudadanía/ etc).



- ¿ **NOTIFICACIONES:** Información en tiempo real con notificaciones inmediatas por Email, Mensajes de Texto o incluso puede activar servicios como Whatsapp o llamadas.
- ¿ **SEGURIDAD:** Orientado al control para que la información recolectada sea la real y evitar fraudes o datos de dudosa calidad.
- ¿ **MULTIMEDIA:** Incluye elementos multimedia que puede incorporar a sus formularios para facilitar la interacción con el usuario en doble vía. Puede realizar por ejemplo capacitaciones o evaluaciones de entrenamiento en campo.
- ¿ **COMPLEJIDAD:** Formularios de fácil realización que pueden ser sencillos o con decisiones y cálculos complejos. (Ej: Registros de nómina, Conversión a coordenadas planas, Decodificación de Códigos). Puede incorporar datos externos e incluso información recogida en otros formularios.
- ¿ **ANÁLISIS:** Herramientas de análisis y reportes que pueden compartirse con sus clientes o puede



integrarse vía API con soluciones de Business Intelligence como PowerBI:



- ¿ **CAPTURA DE DATOS AUN SIN INTERNET:** Los datos pueden ser capturados aún si no tiene internet lo que facilita llegar a áreas de difícil conexión y sincronizarse apenas reciba una señal adecuada.

1. Captura de Datos

Desde la plataforma web construya de manera fácil, formularios dinámicos con más de 20 opciones de captura de información. Luego descárguelos a la aplicación móvil y listo. Puede capturar información aún SIN INTERNET.








2. Gestor de Tareas

En la aplicación web, convierta sus formularios en tareas y asigne a usuarios en fecha, tiempo, y lugar específico. Actualice en la aplicación móvil y visualice todas las tareas por realizar en lista o mapas.

- ¿ **GESTION DE TAREAS:** Para crear flujos de procesos móvil o web vía Email, con los cuales hacer seguimiento o desarrollar distintas actividades.
- ¿ **GESTION DE CASOS:** Puede administrar los registros de forma agregada o de forma individual para gestionar su seguimiento o ruta de acción.
- ¿ **INTEGRACION:** Poderosas APIs listas para usar en integraciones con su CRM o ERP o para uso en herramientas de BI (Ej: PowerBI).
- ¿ **CERTIFICACION DE PRESENCIA o ACTIVOS:** Puede usar códigos QR para registrar lugares o activos o si el nivel de seguridad lo exige puede usar chips NFC para certificar a 5cm un punto exacto de una tarea.



- ¿ **ACOMPañAMIENTO:** Para que adopte las mejoras prácticas y pueda sacar el máximo aprovechamiento de la herramienta. Tenemos un equipo experimentado en mejoras de procesos de negocio que lo acompañará de principio a fin, para que obtenga beneficios en días (No en semanas ni meses!).
- ¿ **SIN INVERSION EN INFRAESTRUCTURA:** Servicio ofrecido en la modalidad SaaS (Software como Servicio) donde se paga sólo por usuarios activos o transacciones y escalable según la necesidad. Sin costos ocultos.
- ¿ **NIVEL DE SERVICIO:** Infraestructura esta soportada en los servicios de AWS (Amazon Web Services) con una disponibilidad de más de 99.7% con servicios de última generación. Los formularios pueden ser diligenciados en móvil aún con la plataforma inactiva.
- ¿ **PERSONALIZACION:** Se puede incluir el logo y colores corporativos del cliente en la aplicación web y móvil.
- ¿ **EXPERIENCIA:** Nuestros clientes han diligenciado más de 3.000.000 de formularios de forma exitosa, en sectores como:
 - **SEGURIDAD Y VIGILANCIA:** Impactamos Procesos Operativos, Comercial, Logísticos, Gestión Humana y Administrativos con soluciones como:
 - é *Visitas a clientes con consultas y seguimiento a compromisos anteriores.*
 - é *Controles de rondas con notificaciones inmediatas si hay novedades.*
 - é *Minutas digitales.*
 - é *Controles de ingreso y registro de personal / visitantes / activos y vehículos con lectura de códigos de barras.*
 - é *Proceso de formación: Desde elaboración de pruebas dinámicas, aplicación de las mismas y verificación de la eficacia.*
 - é *Control de Inventarios: Desde solicitud en campo de elementos de puesto y/o personal, integración con ERP y entrega y devolución de los mismos.*
 - é *Planillas de supervisión*
 - é *Listas de chequeo supervisión.*
 - é *Elementos encontrados.*
 - é *Hallazgos de condiciones inseguras.*
 - é *Visitas técnicas de análisis de instalaciones.*
 - é *Inspecciones de riesgos*



Cambie sus formatos en papel por formularios digitales móviles, para que tome mejores decisiones con información veraz y oportuna

- é *Alertas tempranas*
 - é *Servicios de escolta*
 - é *Análisis de trabajo seguro.*
 - é *Gestión de reportes técnicos.*
 - é *Inspecciones de Camiones / Contenedores con registro fotográfico y videos.*
- **SUMINISTRO DE PERSONAL PARA ACTIVIDADES VARIAS (ASEO Y LIMPIEZA / JARDINERIA / MANTENIMIENTO / MERCADERISTAS):** Impactamos Procesos Operativos, Comercial, Logísticos, Gestión Humana y Administrativos con soluciones como:
- é *Paquete de contratación con toda la documentación diligenciada en terreno como Avisos de protección datos, Entrevistas, Orden Médica, Autorizaciones / Registros de Inducción / Recibos de Dotación y EPP / Contratos, etc.*
 - é *Salidas de Almacén con registro real de entregas integrado con ERP.*
 - é *Registro con cálculo de horas extras para múltiples turnos.*
 - é *Encuestas de Impacto.*
 - é *Supervisor Integral: Control de visitas, Evaluación de calidad del servicio, Inspecciones de prestación de servicio, registros de reentrenamiento / listas de inspección y chequeo de operaciones/personal/EPP, Acciones preventivas, Seguimiento arranque de contratos, etc.*
 - é *Chequeo de precios en grandes cadenas con retroinformación inmediata tendencias en forma gráfica.*
- **RURAL Y AGRICULTURA:** Impactamos Procesos Operativos, Comercial y Administrativos con soluciones como:
- é *Proceso de suministro de riego a predios desde habilitación de los mismos, programación, entrega y aceptación del servicio manteniendo los formatos consecutivos.*
 - é *Cálculo de coordenadas planas a partir de ubicación GPS para documentación geográfica.*